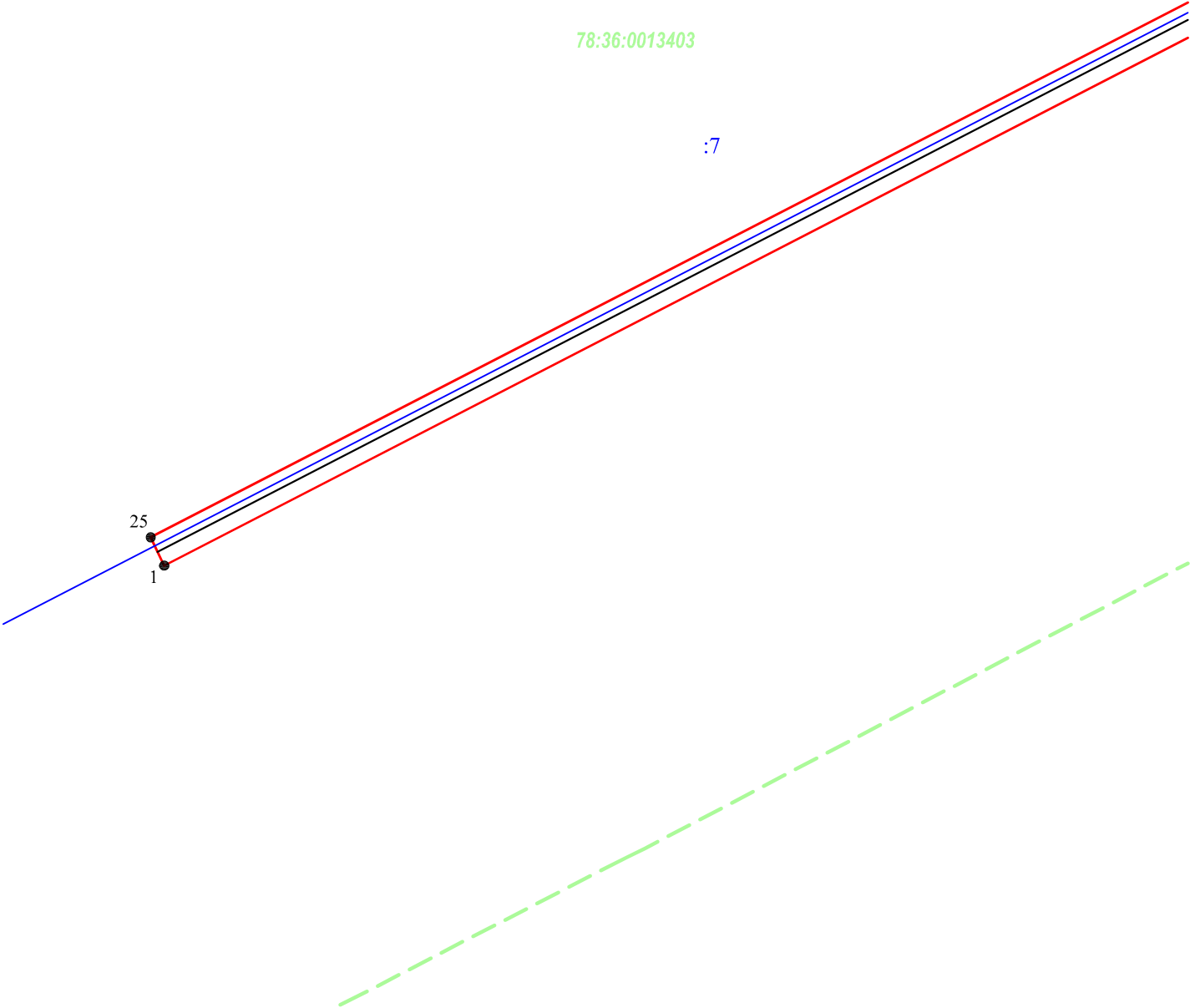
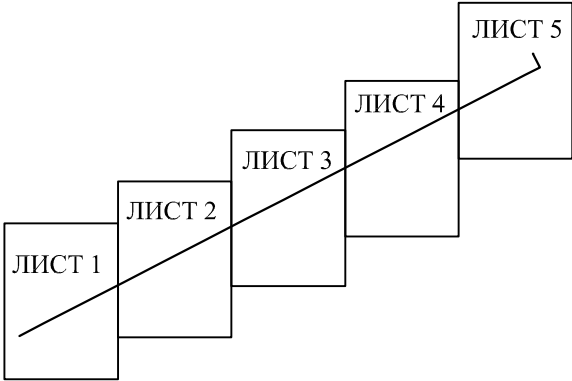
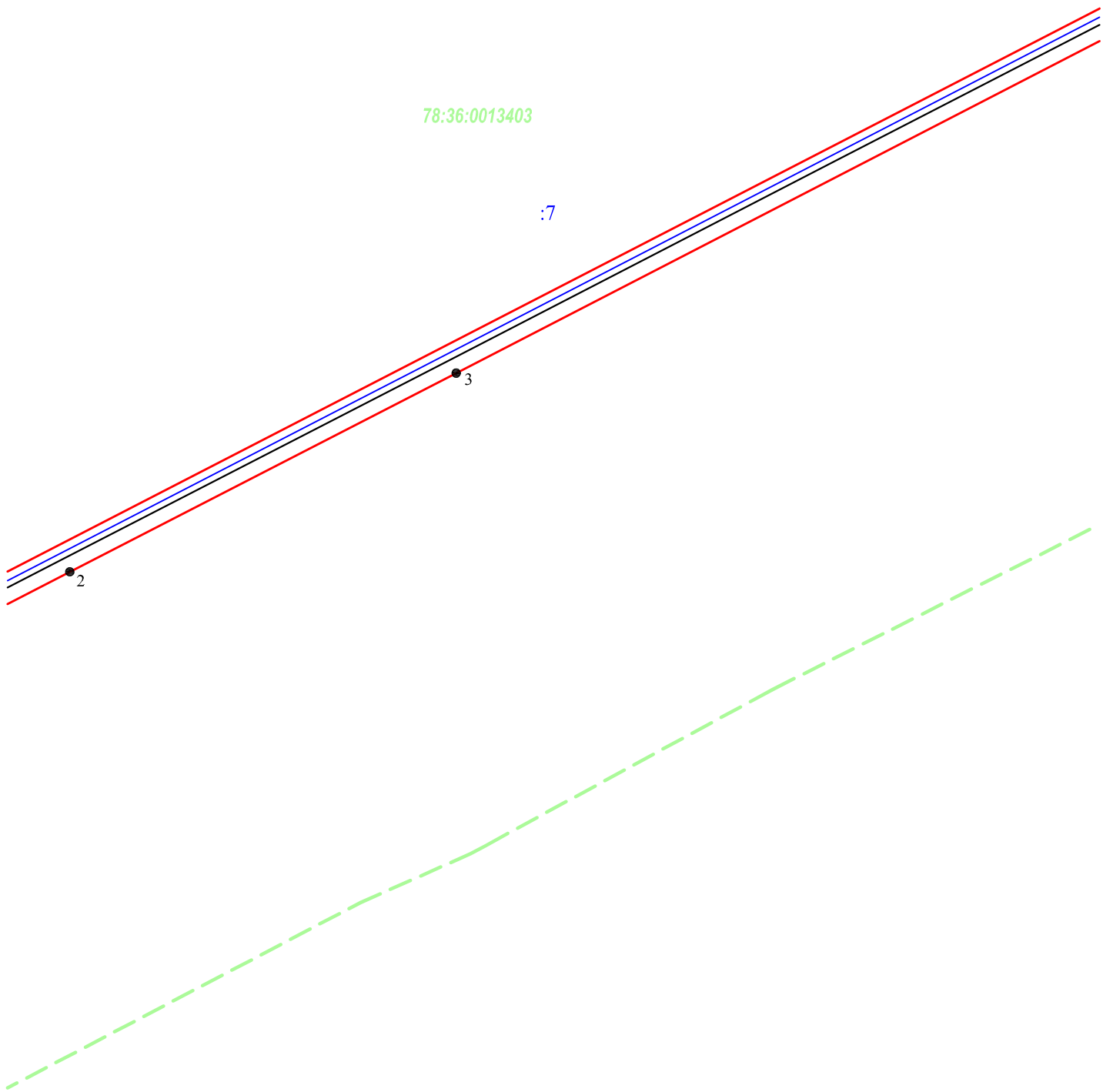
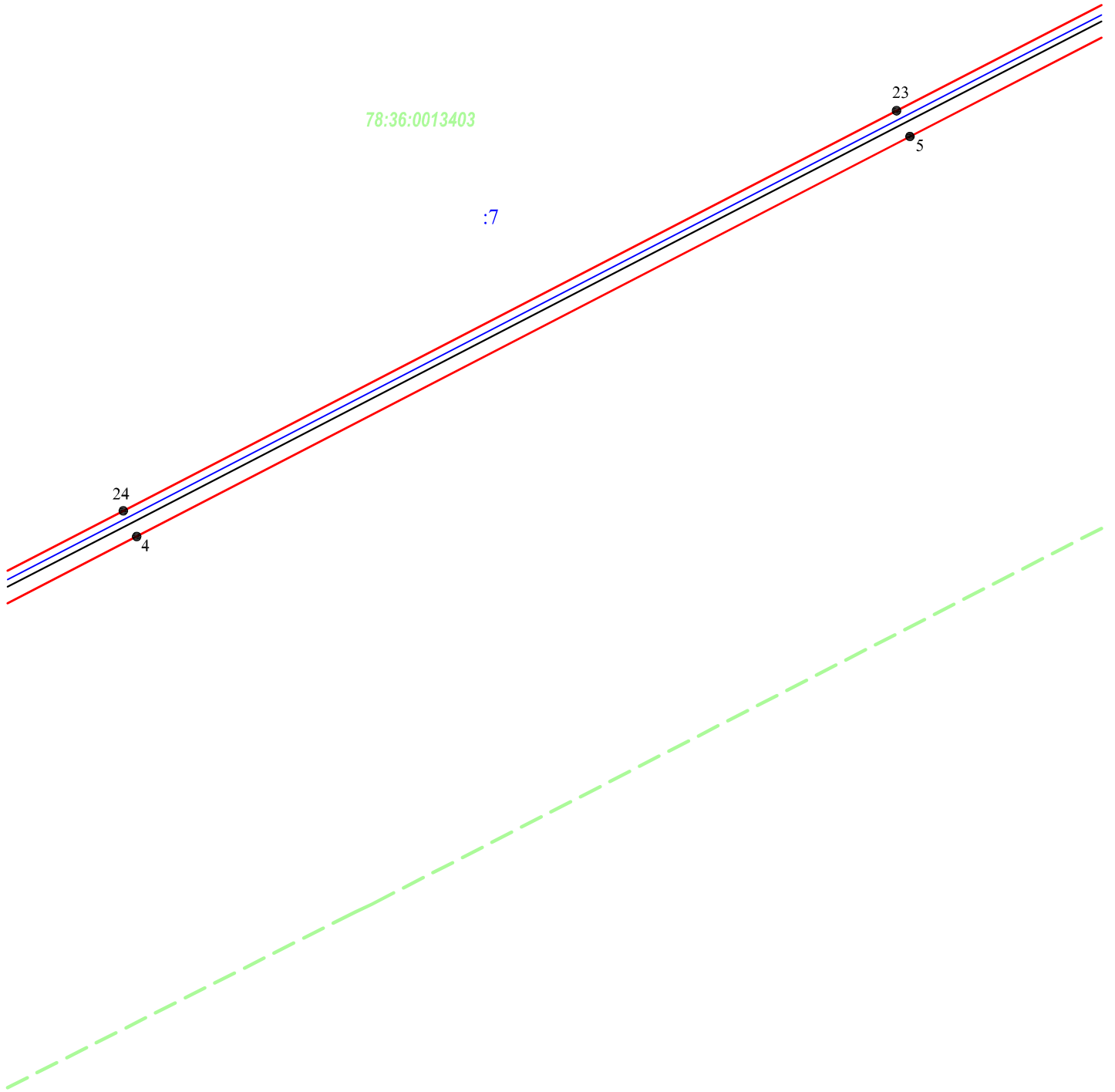


Схема расположения границ
публичного сервитута

Схема расположения листов

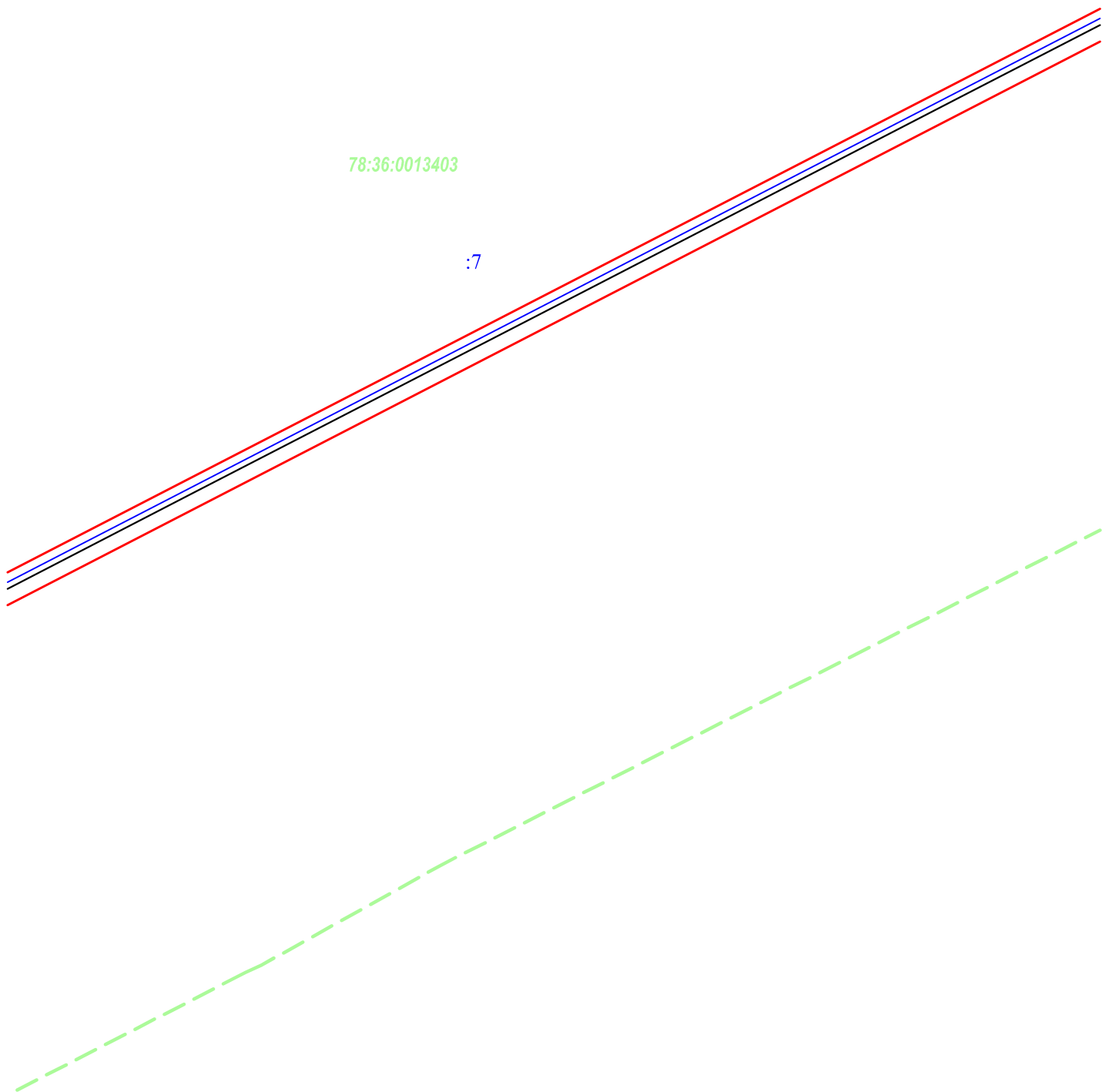


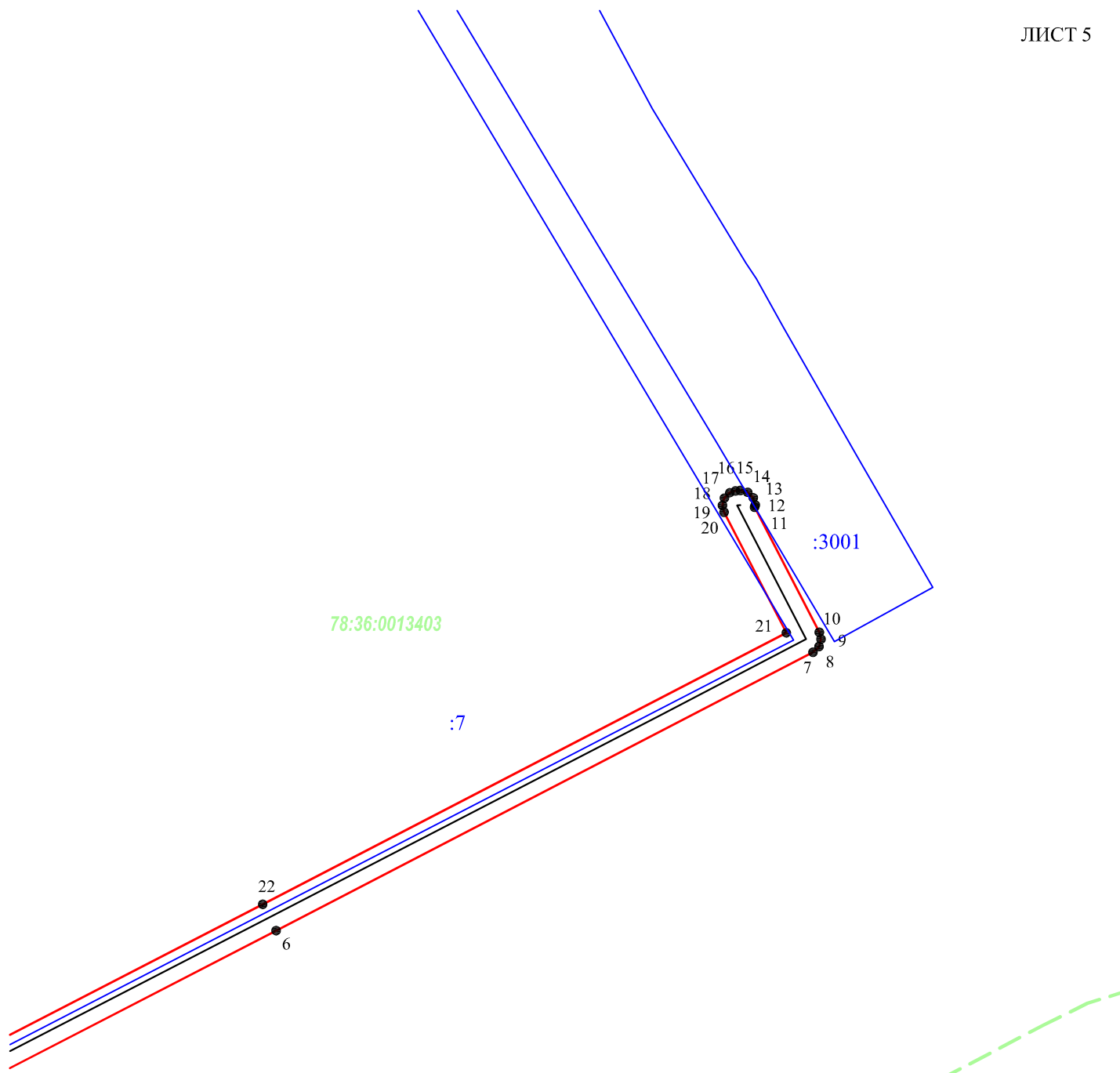




78:36:0013403

:7





Масштаб 1 : 2000

Условные обозначения:

- границы публичного сервитута
- 1 характерная точка границ публичного сервитута
- контур инженерного сооружения с кадастровым номером 78:00:0000000:1467 в соответствии со сведениями ЕГРН
- - - границы кадастрового квартала
- 78:38:0021380 кадастровый номер кадастрового квартала
- границы земельного участка по сведениям ЕГРН
- :1001 кадастровый номер земельного участка по сведениям ЕГРН
- граница кадастрового округа